

УТВЕРЖДЕНА
постановлением Правительства
Свердловской области
от 11.02.2014 № 70-ПП
«О координации деятельности
в сфере формирования доступной
среды жизнедеятельности для
инвалидов и других маломобильных
групп населения на территории
Свердловской области»

УТВЕРЖДАЮ
Директор МБУ «Старт»
С.Л. Омельков
«20» 05 2024 года



ПАСПОРТ
доступности объекта социальной инфраструктуры
и предоставляемых на нем услуг

№ 1

«20» 05 2024 года

1. Общие сведения об объекте
- 1.1. Вид (наименование) объекта: деятельность спортивных объектов 93.11 «Манчажский спортивно – оздоровительный центр».
- 1.2. Полный почтовый адрес объекта: 623360, Свердловская обл., Артинский р-он, с. Манчаж, ул. Школьная, 15.
- 1.3. Сведения о размещении объекта:
отдельно стоящее здание (количество этажей) 1, 4586,6 кв. м,
часть здания _____ этаж (-а, -ей) (или на _____ этаже), _____ кв. м,
наличие прилегающего земельного участка (да/нет), да, 1200 кв. м.
- 1.4. Год постройки здания 1985, последнего капитального ремонта 2020г.
- 1.5. Дата предстоящих плановых ремонтных работ:
текущего нет, капитального нет.
- 1.6. Сведения об организации, расположенной на объекте:
1.6.1. Наименование организации, расположенной на объекте:
полное наименование (по учредительным документам): МБУ «Старт» филиал «Манчажский спортивно – оздоровительный центр имени Рогожкина В.А.»
сокращенное наименование (по учредительным документам): МБУ «Старт» филиал «Манчажский СОЦ им. Рогожкина В.А.».
- 1.6.2. Юридический адрес организации, телефон, электронная почта:
623340, Свердловская обл., пгт Арти, ул. Ленина 141/А, тел. (834391)6-40-45, mu-start@yandex.ru.

1.6.3. Основание для пользования объектом (оперативное управление, аренда, собственность): оперативное управление, собственник Муниципальное образование Артинский городской округ.

1.6.4. Форма собственности объекта (государственная (федеральная, региональная), муниципальная, частная): муниципальная.

1.6.5. Вышестоящая организация (наименование): Управление культуры, спорта, туризма и молодежной политики Администрации Артинского городского округа.

1.6.6. Юридический адрес вышестоящей организации, телефон, электронная почта: 623340, Свердловская область Артинский район пгт. Арти ул. Ленина, 100, тел. 8 343 91 2-13-38, e-mail: arti-ukul@mail.ru..

2. Характеристика деятельности организации на объекте (по обслуживанию населения)

2.1. Сфера деятельности (социальная защита, занятость, здравоохранение, культура, образование, транспорт, информация и связь, физическая культура и спорт): физическая культура и спорт.

2.2. Категории обслуживаемого населения по возрасту (дети, взрослые, все возрастные категории): все возрастные категории.

2.3. Категории обслуживаемых инвалидов (инвалиды, передвигающиеся на креслах-колясках, инвалиды с нарушением опорно-двигательного аппарата, инвалиды с нарушением зрения, инвалиды с нарушением слуха, инвалиды с умственными нарушениями): инвалиды, передвигающиеся на креслах-колясках, инвалиды с нарушением опорно-двигательного аппарата, инвалиды с нарушением слуха.

2.4. Виды услуг: физическая культура и спорт.

2.5. Форма оказания услуг (на объекте, с длительным пребыванием, с проживанием, на дому, дистанционно): на объекте.

2.6. Плановая мощность:

посещаемость (количество обслуживаемых граждан в день) 100 ;

вместимость 500 ;

пропускная способность 300 .

2.7. Участие в исполнении индивидуальной программы реабилитации или абилитации инвалида (ребенка-инвалида) (да/нет): нет .

3. Состояние доступности объекта и предоставляемых на нем услуг

3.1. Путь следования к объекту пассажирским транспортом (описать маршрут движения с использованием пассажирского транспорта) маршрутные автобусы п. Арти – г. Красноуфимск, г. Красноуфимск – п. Арти.

наличие адаптированного пассажирского транспорта к объекту: нет.

3.2. Путь к объекту от ближайшей остановки пассажирского транспорта:

3.2.1. Расстояние до объекта от остановки транспорта 500 метров.

3.2.2. Время движения (пешком) 7 минут.

3.2.3. Наличие выделенного от проезжей части пешеходного пути (да/нет): да.

3.2.4. Перекрестки (нерегулируемые, регулируемые, регулируемые со звуковой сигнализацией, таймером, нет): нерегулируемые.

3.2.5. Информация на пути следования к объекту (акустическая, тактильная, визуальная, нет): нет.

3.2.6. Перепады высоты на пути (съезды с тротуара) (нет/есть (описать)): есть.

их обустройство для инвалидов, передвигающихся на креслах-колясках (нет/есть (описать)): съезды с тротуара.

3.3. Организация доступности объекта и предоставляемых на нем услуг для инвалидов¹

Номер строки	Категория инвалидов (вид нарушения)	Вариант организации доступности объекта и предоставляемых на нем услуг ²
1.	Все категории инвалидов и маломобильных групп населения ³	ДУ
2.	в том числе инвалиды:	
3.	передвигающиеся на креслах-колясках	А
4.	с нарушением опорно-двигательного аппарата	А
5.	с нарушением зрения	ДУ
6.	с нарушением слуха	ДУ
7.	с умственными нарушениями	ДУ

¹ С учетом СП 35-101-2001, СП 31-102-99.

² Указывается один из вариантов:

«А» (доступность всех зон и помещений (универсальная);

«Б» (специально выделенные для инвалидов участки и помещения);

«ДУ» (дополнительная помощь сотрудника, услуги на дому, дистанционно);

«Нет» (не организована доступность).

³ Указывается худший из вариантов ответа.

3.4. Состояние доступности основных структурно-функциональных зон объекта

Номер строки	Основные структурно-функциональные зоны объекта	Состояние доступности объекта для основных категорий инвалидов ⁴							Для всех категорий маломобильных групп населения ⁵
		К (для передвигающихся на креслах-колясках)	О (с нарушениями опорно-двигательного аппарата)	С (с нарушениями зрения)	Г (с нарушениями слуха)	У (с умственными нарушениями)			
1.	Территория, прилегающая к зданию (участок)	ДП	ДП	ДП	ДП	ДП	ДП	ДП	ДУ
2.	Вход (входы) в здание	ДЧ	ДЧ	ДЧ	ДЧ	ДЧ	ДЧ	ДЧ	ДУ
3.	Путь (пути) движения внутри здания, включая пути эвакуации	ДЧ	ДЧ	ДЧ	ДЧ	ДЧ	ДЧ	ДЧ	ДУ
4.	Зона целевого назначения здания (целевого посещения объекта)	ДЧ	ДЧ	ДЧ	ДЧ	ДЧ	ДЧ	ДЧ	ДУ
5.	Санитарно-гигиенические помещения	ДУ	ДУ	ДУ	ДУ	ДУ	ДУ	ДУ	ДУ
6.	Система информации и связи (на всех зонах)	ДП	ДП	ДП	ДП	ДП	ДП	ДП	ДУ
7.	Пути движения к объекту (от остановки транспорта)	ДП	ДП	ДП	ДП	ДП	ДП	ДП	ДУ
8.	Все зоны и участки ⁵	ДУ	ДУ	ДУ	ДУ	ДУ	ДУ	ДУ	ДУ

⁴ Указывается:

ДП – доступно полностью (доступность для всех категорий инвалидов и других маломобильных групп населения);

ДЧ – доступно частично (достигаемость мест целевого назначения для отдельных категорий инвалидов);

ДУ – доступно условно (организация помощи сотрудниками организации или иной альтернативной формы обслуживания (на дому, дистанционно, иное));

нет – недоступно (не предназначен для посещения инвалидами и другими маломобильными группами населения).

5 Указывается худший из вариантов ответа.

3.5. Итоговое заключение о состоянии доступности объекта и предоставляемых на нем услуг: ДУ.

4. Управленческое решение

4.1. Рекомендации по адаптации основных структурно-функциональных зон объекта:

Номер строки	Основные структурно-функциональные зоны объекта	Рекомендации по адаптации объекта (вид работы) б			
		не нуждается (доступ обеспечен)	ремонт (текущий, капитальный), оснащение оборудованием	индивидуальное решение с техническими средствами реабилитации	технические решения невозможны – организация альтернативной формы обслуживания
1.	Территория, прилегающая к зданию (участок)	не нуждается (доступ обеспечен)			
2.	Вход (входы) в здание	не нуждается (доступ обеспечен)		индивидуальное решение с техническими средствами реабилитации	
3.	Путь (пути) движения внутри здания, включая пути эвакуации			индивидуальное решение с техническими средствами реабилитации	
4.	Зона целевого назначения здания (целевого посещения объекта)				
5.	Санитарно-гигиенические помещения		ремонт (текущий, капитальный), оснащение оборудованием		
6.	Система информации и связи (на всех зонах)	не нуждается (доступ обеспечен)			

Номер строки	Основные структурно-функциональные зоны объекта	Рекомендации по адаптации объекта (вид работы) ^б			
		не нуждается (доступ обеспечен)	ремонт (текущий, капитальный), оснащение оборудованием	индивидуальное решение с техническими средствами реабилитации	технические решения невозможны – организация альтернативной формы обслуживания
7.	Пути движения к объекту (от остановки транспорта)	не нуждается (доступ обеспечен)			
8.	Все зоны и участки				

^б Указываются конкретные

рекомендации

по

каждой

структурно-функциональной


зоне.

4.2. Период проведения работ: при наличии средств на данное мероприятие в рамках исполнения (указать наименование программы или плана мероприятий по адаптации основных структурно-функциональных зон объекта):




4.3. Ожидаемый результат (по состоянию доступности объекта) после выполнения работ по адаптации основных структурно-функциональных зон объекта: ДП.

5. Паспорт доступности объекта социальной инфраструктуры и предоставляемых на нем услуг (далее – Паспорт доступности объекта) разработан комиссией по проведению обследования и паспортизации объекта социальной инфраструктуры и предоставляемых на нем услуг (далее – Комиссия):

Председатель Комиссии:

 / Ошиников С.И.
(подпись/Ф.И.О.)

Члены Комиссии:

 / Алексеев А.В.
(подпись/Ф.И.О.)
 / Трушин М.Г.
(подпись/Ф.И.О.)
 / Сорокина Н.О.
(подпись/Ф.И.О.)

6. Копия Паспорта доступности объекта направлена 28.05.2024
(дата)

в Управлении социальной политики 23

(наименование территориального отраслевого исполнительного органа государственной власти Свердловской области – управления социальной политики Министерства социальной политики Свердловской области)

для размещения информации о состоянии доступности объекта социальной инфраструктуры и предоставляемых на нем услуг для инвалидов и других маломобильных групп населения Свердловской области в автоматизированной информационной системе «Доступная среда Свердловской области» в информационно-телекоммуникационной сети «Интернет».